

10km & 32km

Start Käringsund Resort & Conference

→ Följ/ follow **Käringsundsvägen** och/and **Bagargatan** till rondellen/ to the roundabout

→ Sväng ut andra avtaget mot/ Take second exit towards Mariehamn

→ Cykla längs/ Bicycle along **Eckerövägen (1)**

10km Svänger vid **Smartpark**, cyklar samma väg tillbaka/ Turns at **Smartpark**, bicycle the same way back

→ Följ/ follow **Hammarlandsvägen (1)** till/ to Kattby

→ Sväng vänster och följ / Turn left and follow **Prästgårdsgatan** och/and **Boviksvägen**

→ Sväng vänster och följ/ Turn left and follow **Mörby Kyrkväg** och/and **Mörbyvägen** till/to Frebbenby

→ Sväng höger och följ/ Turn right and follow **Hammarlandsvägen (1)** fram till Marsundsbron/ to the Marsund-bridge, cykla vid Öra fiskehamn över till CYKELBANAN på vänster sida av/ at Öra Fishing to the bicycle lane on the left side of

Hammarlandsvägen (1)

→ Följ/ Follow **Eckerövägen (1)** till rondellen i Storby/ to the roundabout in Storby

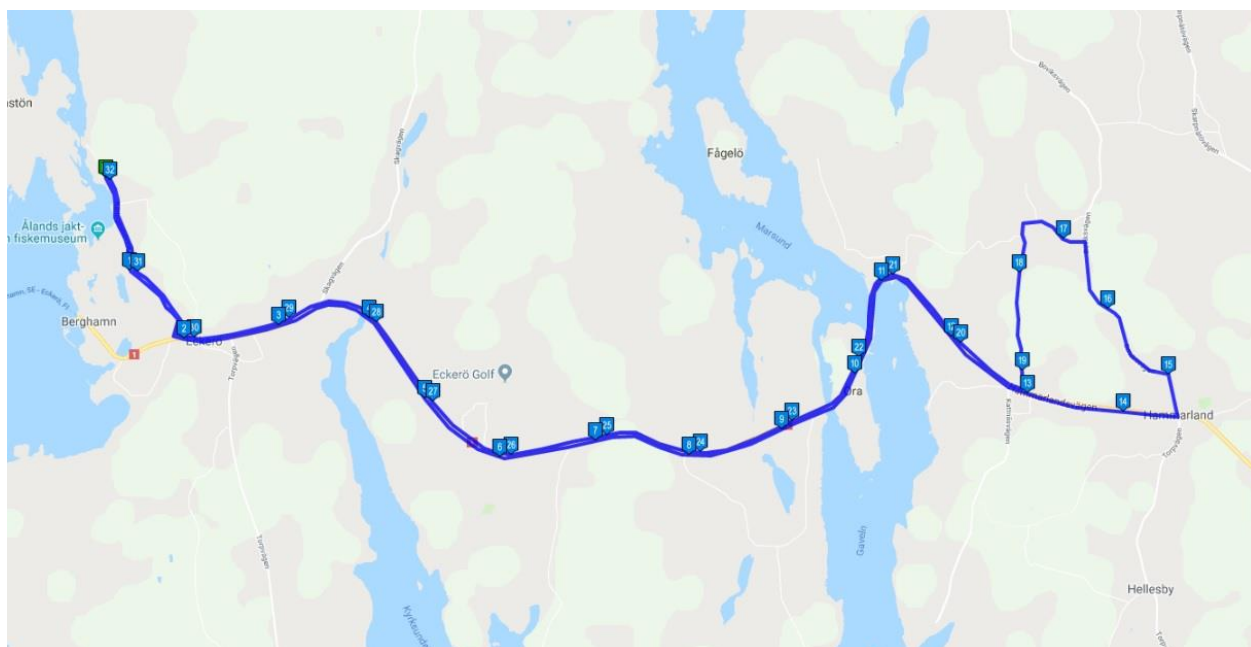
→ Sväng höger/första avtag i rondellen mot Käringsund/ Turn right/ take first exit towards Käringsund

→ Följ/ Follow **Bagargatan** och/and **Käringsundsvägen/ Bagargatan**

Mål/ Finish Käringsund Käringsund Resort & Conference

32km

<http://www.funbeat.se/tracks/shownonav.aspx?RouteID=8379332>



113km

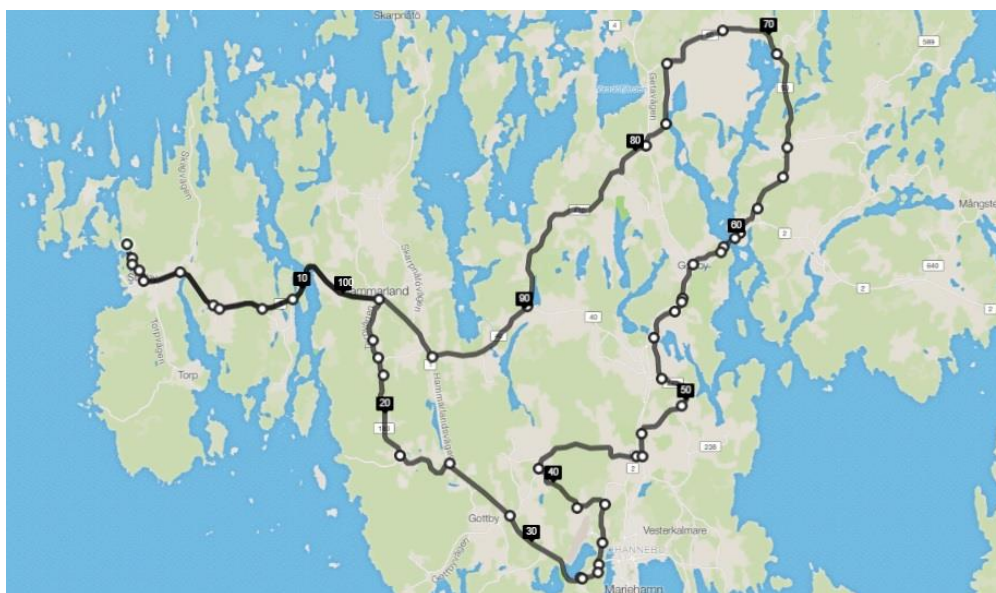
Start Käringsund Resort & Conference

- Följ/ follow **Käringsundsvägen** och/and **Bagargatan** till rondellen/ to the roundabout
- Sväng ut andra avtaget mot Mariehamn/ Take second exit towards Mariehamn
- Cykla längs/ go along **Eckerövägen(1)** till/to Marsund, följ/ follow **Hammarlandsvägen (1)** till/ to Kattby
- Sväng höger till/ Turn right to **Torpvägen (180)**, cykla via/cycle through Hellesby and Samuelstorp to Östanträsk
- Sväng höger till/ Turn right to **Hammarlandsvägen (1)**
- Sväng höger till/ Turn right to **Möckelövägen**
- Sväng vänster och följ/ Turn left and follow **Möckelövägen** till Flygfältsrondellen/to "Airport"roundabout
- Ta andra avtaget i rondellen till/ Take second exit to **Flygfältsvägen**
- Sväng vid Åland Post höger till, och följ/ Turn at Åland Post right to, and follow **Norra Svibyvägen**
- Sväng vänster till, och följ/ Turn left to, and follow **Jomala Torpvägen** till T-korsning i Torp/ to a T-crossing in Torp
- Sväng höger till och följ/ Turn right to, and follow **Norra Torpvägen** till T-korsning i/to a T-crossing in Södersunda
- Sväng höger till och följ/ Turn right to and follow **Södersundavägen** (och/and St Olofväg) till/to Jomala kyrka/ church
- Sväng vänster till/ Turn left to **Godbyvägen (220)** och följ den till/ and follow it to **Jomala byväg (240)**
- Sväng höger till, och följ/ Turn right to, and follow **Jomala byväg**
- Sväng höger till/ Turn right to **Ängsgatan** **SERVICEPOINT** vid/ by Brobacka gästhem
- Sväng höger till/ Turn right to **Godbyvägen**
- Sväng höger till/ Turn right to **Nya Godbyvägen (2)**
- Följ Nya Godbyvägen (2) och Sundsvägen(2) till/ Follow Nya Godbyvägen (2) and Sundsvägen (2) to **Kvarnbövägen**
- Sväng vänster till/ Turn left to **Kvarnbövägen**, sväng vänster och fortsätt på/ turn left and continue at **Kvarnbövägen (50)**
- Fortsätt längs/ Continue at **Saltviksvägen (50)** till/ to Kroklund
- Sväng vänster till/ Turn left to **Kroklundsvägen**
- Sväng vänster/ Turn left to **Getavägen (4)**
- Sväng höger till/ Turn right to **Pålsbölevägen**
- Sväng höger till/ Turn right to **Svartsmaravägen (410)**
- Sväng höger till/ Turn right to **Emkarbyvägen (40)**, följ den till/ follow it to Hammarlandsvägen
- Sväng höger till/ Turn right to **Hammarlandsvägen (1)**, fortsätt längs/ continue along **Eckerövägen (1)** till rondellen i Storby/ to the roundabout in Storby
- Följ **Bagargatan** och **Käringsundsvägen/ Follow Bagargatan and Käringsundsvägen**

Mål/ Finish Käringsund Käringsund Resort & Conference

113km

<https://www.strava.com/routes/19865071?fbclid=IwAR3PBfn0HU4Kuq9T3H8nfeCSwZ-iP5Yjn6iWbBjA--hK10e7qiw6iUNL7JA>



170km

Start 1 Käringsund Resort & Conference

- **Käringsundsvägen** och/and **Bagargatan** till rondellen/ *to the roundabout*
 - Sväng ut andra avtaget mot Mariehamn/ *Take second exit towards Mariehamn*
 - Cykla längs/ *Bicycle along Eckerövägen(1)* till Marsund/ *to Marsund*
 - Följ/ *follow Hammarlandsvägen (1)* till/ *to Södersundavägen (Gottby)*
 - Sväng vänster mot / *Turn left into Södersundavägen*, följ den (och St Olofväg) till/ *follow it (and St Olofväg) to Godbyvägen (220)*
 - Sväng höger vid Jomala kyrka och följ/ *turn right at Jomala church and follow Godbyvägen (220) till/to Önningebyvägen (230)*
 - Sväng vänster till/ *turn right to Önningebyvägen (230)* och följ den till/ *and follow it to Lemlandsvägen (3)*
 - Sväng vänster till/ *Turn left to Lemlandsvägen (3)*, fortsatt längs/ *continue along Långnäs vägen (3)*
- SPURTPRIS/ INTERMEDIATE SPRINT** vid/at Knutsboda
- Sväng höger till/ *Turn right to Valborgvägen*, sedan direkt höger till/ *then directly right to Flakavägen (330)*
 - Håll till vänster till väg 340/ *Keep left to road 340*
 - Sväng höger till/ *Turn right to Lemlandsvägen (3)*
 - Sväng höger till/ *Turn right to Svinövägen*

Mål/ **Finish 1** Svinö färjäste

Färja till/ *Ferry to Föglö*

Start 2 Degerby, Föglö

- Längs/ *along Föglövägen*
- Sväng vänster till/ *Turn left to Överövägen*, följ den till/ *follow it to Embarsund*

Mål/ **Finish 2** Embarsund

Färja till/ *Ferry to Jyddö*

Längs/along Överövägen till/ *to Överö färjäste*

Färja till/ *Ferry to Snäckö, Kumlinge*

Start 3 Snäckö, Kumlinge

- Längs "**huvudväg**" till Norra Kumlinge/ *Along "main road" to Northern Kumlinge*

Mål/ **Finish 3** Norra Kumlinge

Färja till/ *Ferry to Hummelvik, Vårdö*

Start 4 Hummelvik, Vårdö

- Längs / *Along Hummelviksvägen*
- Sväng vänster till / *Turn left to Vårdövägen (2)*

Mål/ **Finish 4** Töftö färjäste (alt. före Vårdöbron/ *alt. before Vårdöbron*)

Färja till/ *Ferry to Prästö*

Start 5 Prästö, Vårdö

→ Följ/ follow **Sundsvägen (2)**

→ Sväng höger till/ Turn right to **Kullagatan**

→ Sväng höger till/ Turn right to **Saltviksvägen (50)**, följ den till/ follow it to **Kroklund**

→ Sväng vänster/ Turn left to **Kroklundsvägen**

→ Sväng vänster/ Turn left to **Getavägen (4)**

→ Sväng höger till/ Turn right to **Pålsbölevägen**

→ Sväng höger till/ Turn right to **Svartsmaravägen (410)**

SPURTPRIS/ INTERMEDIATE SPRINT i/in Pålsböle

→ Sväng höger till/ Turn right to **Emkarbyvägen (40)**, följ den till/ follow it to Hammarlandsvägen

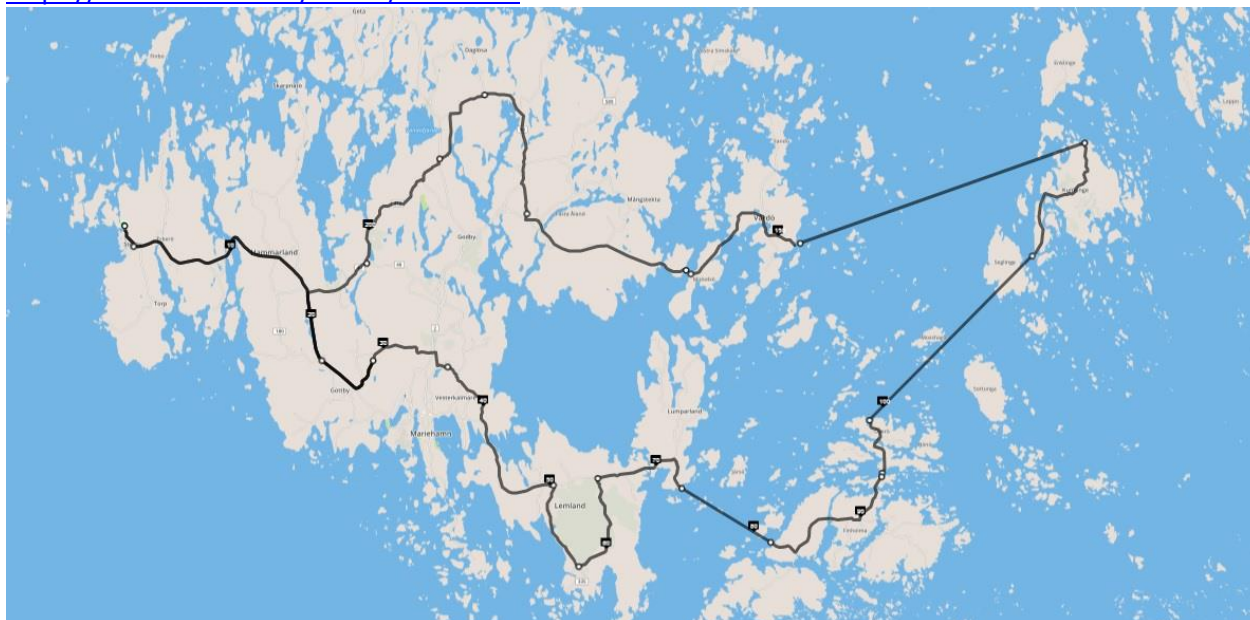
→ Sväng höger till/ Turn right to **Hammarlandsvägen (1)**, fortsatt längs/ continue along **Eckerövägen (1)** till rondellen i Storby/ to the roundabout in Storby

→ Följ **Bagargatan** och **Käringsundsvägen/ Follow Bagargatan and Käringsundsvägen**

Mål/ Finish 5 Käringsund Käringsund Resort & Conference

170km

<https://www.strava.com/routes/19344330>



From	To	Kind of race	Km (ca)	Starts at	Estimated time	Other
<u>Käringsund</u> ^{*)}	<u>Svinö</u>	Road race	70 km	7.00am	Must be in Svinö	latest at 9.25am
<u>Svinö</u>	<u>Degerby</u>	Ferry		9.35	-10.05	<u>Föglölinjen</u>
<u>Degerby</u>	<u>Embarsund</u>	Time Trial	11 km			30s between participants
<u>Embarsund</u>	<u>Jyddö</u>	Cable ferry			No timetable (break 10.25-11)	<u>Embarsundslinjen</u>
<u>Jyddö</u>	<u>Överö färjfäste</u>	Transfer by bike	4 km			
<u>Överö</u>	<u>Snäckö</u>	Ferry		12.45	-13.50	<u>Tvärgående linjen</u>
<u>Snäckö</u>	<u>N. Kumlinge</u>	Time Trial	11 km			30s between participants
<u>Kumlinge</u> (alt. Enklinge)	<u>Hummelvik</u>	Ferry		15.20 (15.40)	16.45	<u>Norra linjen</u>
<u>Hummelvik</u>	<u>Töftö</u>	Time Trial	11 km			30s between participants
<u>Töftö</u>	<u>Prästö</u>	Cable ferry		...17.20,17.30, 17.40, 18.30..		<u>Töftölinjen</u>
<u>Prästö</u>	<u>Käringsund</u>	Road race	75 km	Ca 18.00		

*) Bridge opening/ Lemströms kanal 8.6-11.8 every even hour between 8am – 22pm